

**INFORME DE MONITOREO DE MEDIOS\***

Fecha: 25/07/2022

Semana N° 30

Coordinación de Vigilancia Epidemiológica

\*Vigilancia basada en eventos de interés epidemiológico mediante el monitoreo de medios abiertos de comunicación locales y nacionales.

**Reporte de eventos:**

Amenaza	Tema	Medio	Fecha	Resumen	Liga	Prioridad
Violencia	Violencia en Xoxocotla	El Sol de Cuernavaca	25 julio 2022	A tres años y siete meses de que por decreto fue creado el municipio indígena de Xoxocotla, en el poblado impera la ingobernabilidad tras una álgida disputa de dos grupos presuntamente relacionados con la delincuencia organizada y con el <b>Gobierno del Estado</b> , revelan vecinos, quienes entre el miedo y la indiferencia deciden mantenerse al margen.	<a href="https://www.elsoldecuernavaca.com.mx/loca/xoxocotla-la-vida-en-un-poblado-convulso-8638968.html">https://www.elsoldecuernavaca.com.mx/loca/xoxocotla-la-vida-en-un-poblado-convulso-8638968.html</a>	Bajo
Biológico	Vacunación Covid-19 a niños de 5-11 años	El Sol de Cuernavaca	24 julio 2022	Con dosis limitadas, este lunes 25 de julio la <b>Brigada Correccaminos</b> decidió reabrir la jornada de vacunación para menores de 5 a 11 años de edad contra Covid -19, confiando en que al no instalar módulos en los municipios de mayor densidad de población el biológico pueda ser suficiente, mientras que la población de Cuernavaca deberá seguir esperando.	<a href="https://www.elsoldecuernavaca.com.mx/loca/en-cuernavaca-ninos-de-5-a-11-anos-se-quedan-sin-vacunas-8640339.html">https://www.elsoldecuernavaca.com.mx/loca/en-cuernavaca-ninos-de-5-a-11-anos-se-quedan-sin-vacunas-8640339.html</a>	Bajo
Biológico	Cárceles en Morelos saturadas	El Sol de Cuernavaca	24 julio 2022	Las cárceles en Morelos superan por mucho su capacidad, pues la tasa de ocupación de camas es del 141.7 por ciento, cuando existen 2 mil 727 camas útiles, esto según el estudio del <b>Instituto Nacional de Estadística y Geografía (INEGI)</b> , quien dio a conocer los resultados de los <b>Censos Nacionales de Sistemas Penitenciarios en los ámbitos estatal y federal (CNSIPEE-F) 2022</b> . Durante el año 2021 las <b>Personas Privadas de la Libertad (PPL)</b> protagonizaron al menos 10 incidentes y más de 200 quejas.	<a href="https://www.elsoldecuernavaca.com.mx/loca/carceles-en-morelos-ya-superan-su-capacidad-8639806.html">https://www.elsoldecuernavaca.com.mx/loca/carceles-en-morelos-ya-superan-su-capacidad-8639806.html</a>	Bajo
Biológico	Aumento de EDAS en Morelos	Diario de Morelos	25 julio 2022	El Estado de Morelos presentó un 27.3% de incremento en el número de Enfermedades Diarreicas Agudas (EDAS) respecto a la semana anterior.	<a href="https://www.diariodemorelos.com/noticias/aumentan-enfermedades-diarreicas-en-morelos">https://www.diariodemorelos.com/noticias/aumentan-enfermedades-diarreicas-en-morelos</a>	Bajo
Calor	Altas temperaturas	Diario de Morelos	24 julio 2022	Ante la ola de calor que se está registrando en la mayor parte del país se recomienda a la población seguir algunas medidas preventivas para evitar daños en la salud.	<a href="https://www.diariodemorelos.com/noticias/seguir-n-en-la-zona-sur-de-morelos-temperaturas-arriba-de-los-35-grads">https://www.diariodemorelos.com/noticias/seguir-n-en-la-zona-sur-de-morelos-temperaturas-arriba-de-los-35-grads</a>	Bajo
Biológico	Casos nuevos Covid-19	Diario de Morelos	25 julio 2022	A unos días de iniciar el periodo vacacional, la Secretaría de Salud recordó que la emergencia sanitaria sigue activa y se debe considerar que toda la población, sobre todo los grupos vulnerables, deben poner en práctica cada uno de los elementos del Escudo de la Salud, además, acudir por la dosis contra COVID-19 que haga falta.	<a href="https://www.diariodemorelos.com/noticias/registra-morelos-663-nuevos-casos-de-covid19-en-24-horas">https://www.diariodemorelos.com/noticias/registra-morelos-663-nuevos-casos-de-covid19-en-24-horas</a>	Bajo
Biológico	Detección Covid-19	Diario de Morelos	25 julio 2022	Del lunes 25 al viernes 29 de julio, las pruebas antigénicas estarán en 12 unidades médicas, lo que permitirá identificar los casos positivos de COVID-19, informaron la Secretaría de Salud y Servicios de Salud de Morelos (SSM).	<a href="https://www.diariodemorelos.com/noticias/habilitan-12-m-dulos-para-detectar-covid-19-en-morelos">https://www.diariodemorelos.com/noticias/habilitan-12-m-dulos-para-detectar-covid-19-en-morelos</a>	Bajo



<http://ssm.gob.mx>



Servicios de Salud Morelos



@MorelosSalud

Callejón Borda N°3 Col. Centro C.P. 62000  
Teléfono (777) 312 62 31 / 314 33 36 ext. 222

**Calle Gómez Azcárate No. 205, Col. Lomas de la Selva  
C.P. 62270, Cuernavaca, Morelos. Tel.: 777 102 25 56**

**INFORME DE RIESGOS METEOROLÓGICOS**

Fecha: 25/07/2022

Semana N° 30

Coordinación de Vigilancia Epidemiológica

**Fuente:** Servicio Meteorológico Nacional de México, CONAGUA.

**SE PREVEN LLUVIAS PUNTUALES INTENSAS EN NAYARIT, JALISCO, MICHOACÁN Y GUERRERO**

Para hoy, la **onda tropical Núm. 15** que recorrerá el sur de la Mesa Central y los estados del sur y centro del Pacífico Mexicano, se asociará con una **zona de baja presión con potencial ciclónico**, la cual se ubicará al sur de las costas de Guerrero y con **inestabilidad en niveles altos de la atmósfera**, lo que ocasionará chubascos y lluvias puntuales fuertes en el centro del territorio y lluvias puntuales muy fuertes en Oaxaca, acompañadas de descargas eléctricas, rachas de viento y posible caída de granizo. Por su parte, la **onda tropical Núm. 16** reubicada sobre el Mar Caribe, se desplazará sobre la Península de Yucatán y generará chubascos en Yucatán y Quintana Roo y lluvias puntuales fuertes en Campeche. Por otro lado, el **monzón mexicano** que continuará sobre el noroeste de México, en interacción con un **canal de baja presión** extendido desde el occidente de la Mesa del Norte hasta la Mesa Central y con **inestabilidad en niveles altos de la atmósfera**, producirán chubascos en zonas del noreste de México, así como en Querétaro e Hidalgo; lluvias puntuales fuertes en Guanajuato, Aguascalientes y Zacatecas y muy fuertes en Morelos, Estado de México, Durango, Sinaloa, Chihuahua y Sonora, así como lluvias puntuales muy fuertes a intensas en el sur y occidente de la República Mexicana; estas lluvias estarán acompañadas de descargas eléctricas, rachas de viento y posible caída de granizo, que además podrían incrementar los niveles de ríos y arroyos y generar deslaves e inundaciones en zonas bajas. Finalmente, continuarán temperaturas vespertinas por arriba de los 35 °C en 15 estados, pudiendo superar los 40 °C en Baja California, Sonora, Coahuila, Nuevo León y Tamaulipas.

**Las lluvias se acompañarán de descargas eléctricas, vientos fuertes y probable caída de granizo. Asimismo, podrían ocasionar incremento en los niveles de ríos y arroyos, deslaves e inundaciones.**

**lluvias fuertes con puntuales muy fuertes (50-75mm):**


Sonora, Sinaloa, Chihuahua, Durango, Colima, Estado de México, **Morelos** y Oaxaca.

**Temperaturas Máximas de 30-35 °C:**

Zacatecas, Jalisco, Michoacán, Guerrero, **Morelos**, Puebla, Oaxaca, Chiapas y Quintana Roo.

**Pronóstico en región Mesa Central:**

Cielo medio nublado por la mañana y con bancos de niebla al amanecer en zonas serranas. Ambiente matutino fresco, siendo frío en zonas altas de Hidalgo Tlaxcala y Puebla. **Por la tarde, cielo nublado con lluvias puntuales muy fuertes en Morelos**; fuertes en Guanajuato y Puebla, además de lluvias con chubascos en Querétaro, Hidalgo y Tlaxcala; todas acompañadas de descargas eléctricas y posible caída de granizo. Ambiente vespertino templado a cálido. Viento del este y noreste de 10 a 25 km/h en la región, con rachas de 30 a 40 km/h en zonas de tormenta.



<http://ssm.gob.mx>



Servicios de Salud Morelos



@MorelosSalud

Callejón Borda N°3 Col. Centro C.P. 62000  
Teléfono (777) 312 62 31 / 314 33 36 ext. 222

**Calle Gómez Azcárate No. 205, Col. Lomas de la Selva  
C.P. 62270, Cuernavaca, Morelos. Tel.: 777 102 25 56**

**INFORME DE MONITOREO VOLCÁNICO Y SISMOLÓGICO**

Fecha: 25/07/2022

Semana N° 30

Coordinación de Vigilancia Epidemiológica

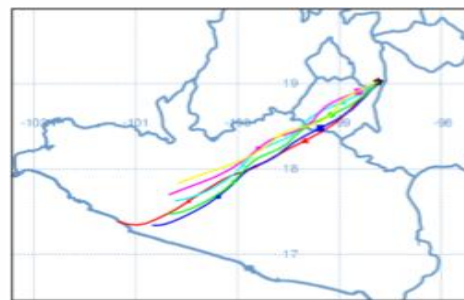
**Fuente:** Servicio Sismológico Nacional, UNAM. / Centro nacional de Prevención de Desastres (CENAPRED)-SEGOB, SENEAM-SCT y NOAA.


En las últimas 24 horas, mediante los sistemas de monitoreo del volcán Popocatepetl, se detectaron 37 exhalaciones de baja intensidad, acompañadas de vapor de agua y gases volcánicos, en ocasiones acompañadas de ceniza. Adicionalmente, se registraron 23 minutos de tremor de baja amplitud. Durante la mañana y al momento de este reporte se ha observado una emisión de vapor de agua y en ocasiones ligera cantidad de ceniza, que se dispersa en dirección oeste.

NIVEL DE ALERTA	SEMAFORO	AMARILLO-FASE 2	RECOMENDACIONES PARA LA FASE AMARILLO FASE 2
	<p><b>El volcán presenta incremento en su actividad, con explosiones esporádicas:</b></p> <ul style="list-style-type: none"> <li>Pluma continua de vapor de agua y gas.</li> <li>Caída de ceniza leves a moderadas en poblaciones cercanas.</li> <li>Lanzamiento de fragmentos incandescentes y posibilidad de flujos piroclásticos de corto alcance asociado a las explosiones.</li> <li>Crecimiento y destrucción de domos de lava.</li> <li>Flujos de lodo o escombros de corto alcance.</li> </ul>		
			<ol style="list-style-type: none"> <li>Continuar con el radio de seguridad de 12 km, por lo que la permanencia en esa área no está permitida.</li> <li>Controlar el tránsito entre Santiago Xalitlintla y San Pedro Nexapa, vía Paso de Cortés.</li> <li>A las autoridades de Protección Civil, mantener sus procedimientos preventivos, de acuerdo con sus planes operativos.</li> <li>A la población se le recomienda elevar la atención a los avisos de las autoridades de su localidad y se exhorta a no acercarse al volcán, y mucho menos al cráter.</li> <li>Mantenerse fuera de cañadas ante posibles flujos de lodo, principalmente en temporada de lluvias.</li> </ol>

**PRONOSTICO DE CAIDA DE CENIZA**

En caso de una exhalación de ceniza volcánica, el pronóstico de trayectoria hacia el suroeste, (simulando exhalación cada hora en las próximas 6 horas) a su paso por la zona sureste del Estado de México; zona noreste, centro, centro-este, sur y suroeste del estado de Morelos y zona nor-noreste y centro del estado de Guerrero, para las primeras 12 horas de pronóstico, (14:00 a las 02:00 hora local). Posteriormente para las últimas 12 horas de pronóstico, (02:00 a las 14:00 hora local del día siguiente), las trayectorias continuarán sobre la zona centro, centro-oeste, suroeste y costa del estado de Guerrero.



SISMOS	<p>Se registró sismo de magnitud de 4.6 grados Richter, a las 06:21:08 hrs con localización del epicentro a 23 km al noroeste de Ensenada, Baja California.</p> <p><b>NO PERCIBIDO EN EL ESTADO DE MORELOS.</b></p>	
	<p><b>REPORTE DE DAÑOS A LA POBLACION</b></p> <p><b>PROTECCIÓN CIVIL</b></p> <p>Sin reporte de daños a la población ni a la infraestructura en salud.</p>	



<http://ssm.gob.mx>



Servicios de Salud Morelos



@MorelosSalud

Callejón Borda N°3 Col. Centro C.P. 62000  
Teléfono (777) 312 62 31 / 314 33 36 ext. 222

**Calle Gómez Azcárate No. 205, Col. Lomas de la Selva  
C.P. 62270, Cuernavaca, Morelos. Tel.: 777 102 25 56**


**INFORME DE MONITOREO DE TEMPERATURAS Y CALIDAD DEL AIRE**

Fecha: 25/07/2022

Semana N° 30

Coordinación de Vigilancia Epidemiológica

Fuente: Comisión Estatal de Agua (CEAGUA)



**PRONOSTICO DE TEMPERATURAS POR MUNICIPIO**

Municipio	Min.	Max.	Municipio	Min.	Max.
Amacuzac	17°	33°	Tepalcingo	19°	32°
Cuautla	15°	27°	Ayala	19°	33°
Jiutepec	16°	29°	Huitzilac	09°	22°
Temixco	17°	33°	Tepoztlán	17°	30°
Tlaltizapan	20°	34°	Zacualpan	12°	25°
Axochiapan	20°	33°	Tlalquitenango	20°	35°
Cuernavaca	14°	27°	Puente de Ixtla	20°	34°
Jojutla	20°	33°			

**TEMPERATURAS MÁXIMAS Y MÍNIMAS, ULTIMAS 24 HRS**

**Mínimas**

Huitzilac 09° 22°

Tetela del Volcán 11° 21°

Totolapan 13° 22°

Ocuituco 12° 23°

**Máximas**

Tlaquiltenango 20° 35°

Jojutla 20° 33°

Axochiapan 20° 33°

Zacatepec 19° 31°



**CALIDAD DEL AIRE**

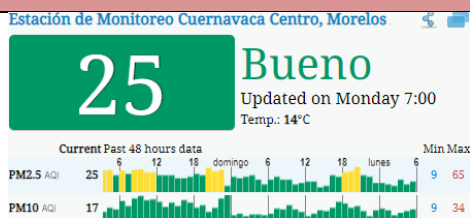
**ÍNDICE AIRE Y SALUD**

**NIVEL DE RIESGO ASOCIADO**

**RECOMENDACIONES**

**GRUPOS SENSIBLES**

**PARA TODA LA POBLACIÓN**



**Bajo**

**Se considera que el riesgo es mínimo.**

**Disfruta las actividades al aire libre.**



<http://ssm.gob.mx>



Servicios de Salud Morelos



@MorelosSalud

Callejón Borda N°3 Col. Centro C.P. 62000  
Teléfono (777) 312 62 31 / 314 33 36 ext. 222

**Calle Gómez Azcárate No. 205, Col. Lomas de la Selva  
C.P. 62270, Cuernavaca, Morelos. Tel.: 777 102 25 56**

**INFORME DE MONITOREO EPIDEMIOLÓGICO**

Fecha: 25/07/2022

Semana N° 30

Coordinación de Vigilancia Epidemiológica

**Fuente:** Jurisdicciones Sanitarias del estado de Morelos.

**JURISDICCION SANITARIA I:**

☞ SIN EVENTOS EXTRAORDINARIOS.

**JURISDICCION SANITARIA II:**

☞ SIN EVENTOS EXTRAORDINARIOS.

**JURISDICCION SANITARIA III:**

☞ SIN EVENTOS EXTRAORDINARIOS.



<http://ssm.gob.mx>



Servicios de Salud Morelos



@MorelosSalud

Callejón Borda N°3 Col. Centro C.P. 62000  
Teléfono (777) 312 62 31 / 314 33 36 ext. 222

**Calle Gómez Azcárate No. 205, Col. Lomas de la Selva  
C.P. 62270, Cuernavaca, Morelos. Tel.: 777 102 25 56**